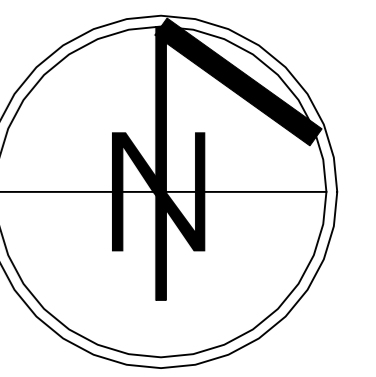
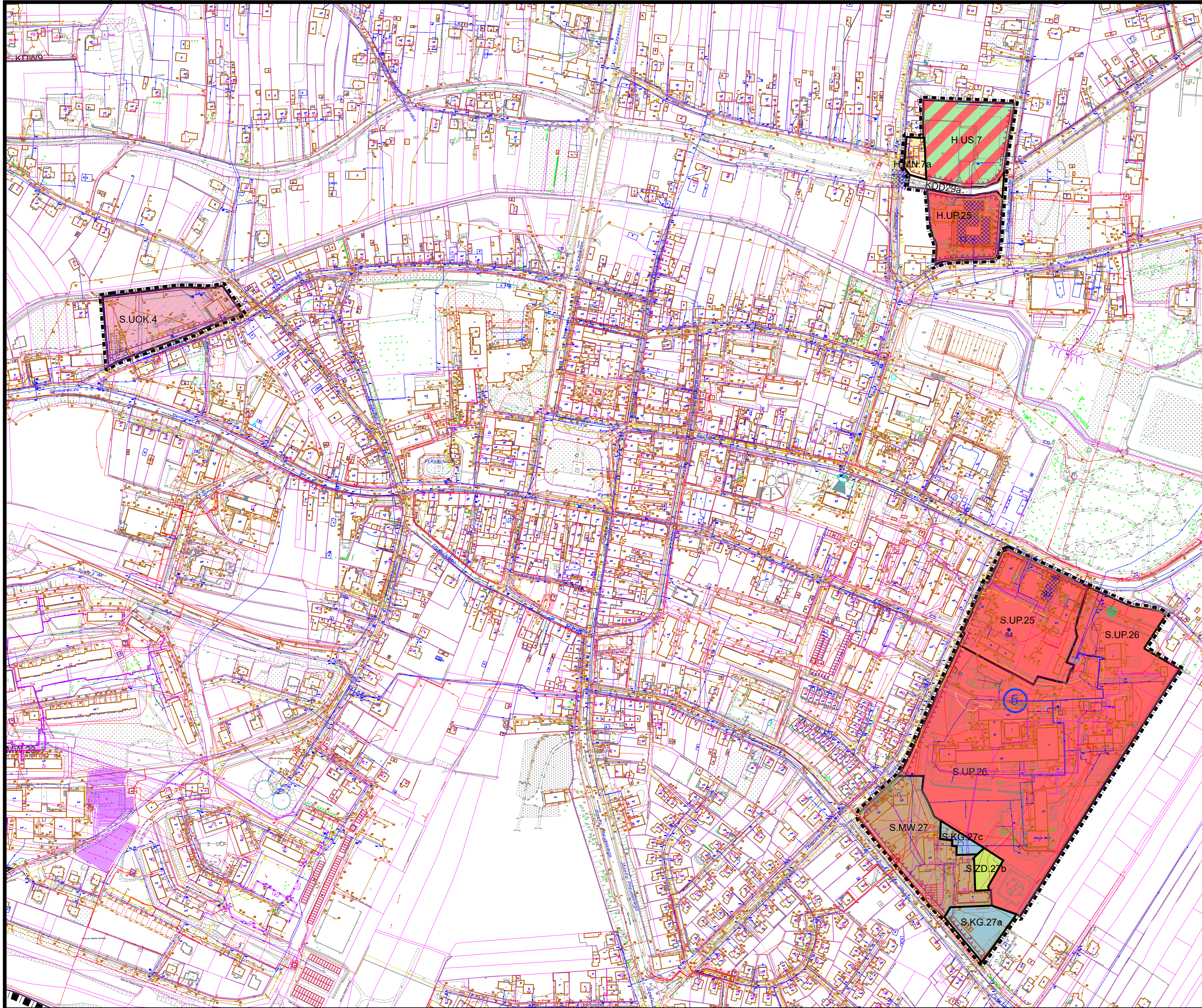



ZMIANA MIEJSCOWEGO PLANU ZAGOSPODAROWANIA PRZESTRZENNEGO MIASTA MIECHÓW PRZYJĘTEGO UCHWAŁĄ NR RADY MIEJSKIEJ W MIECHOWIE



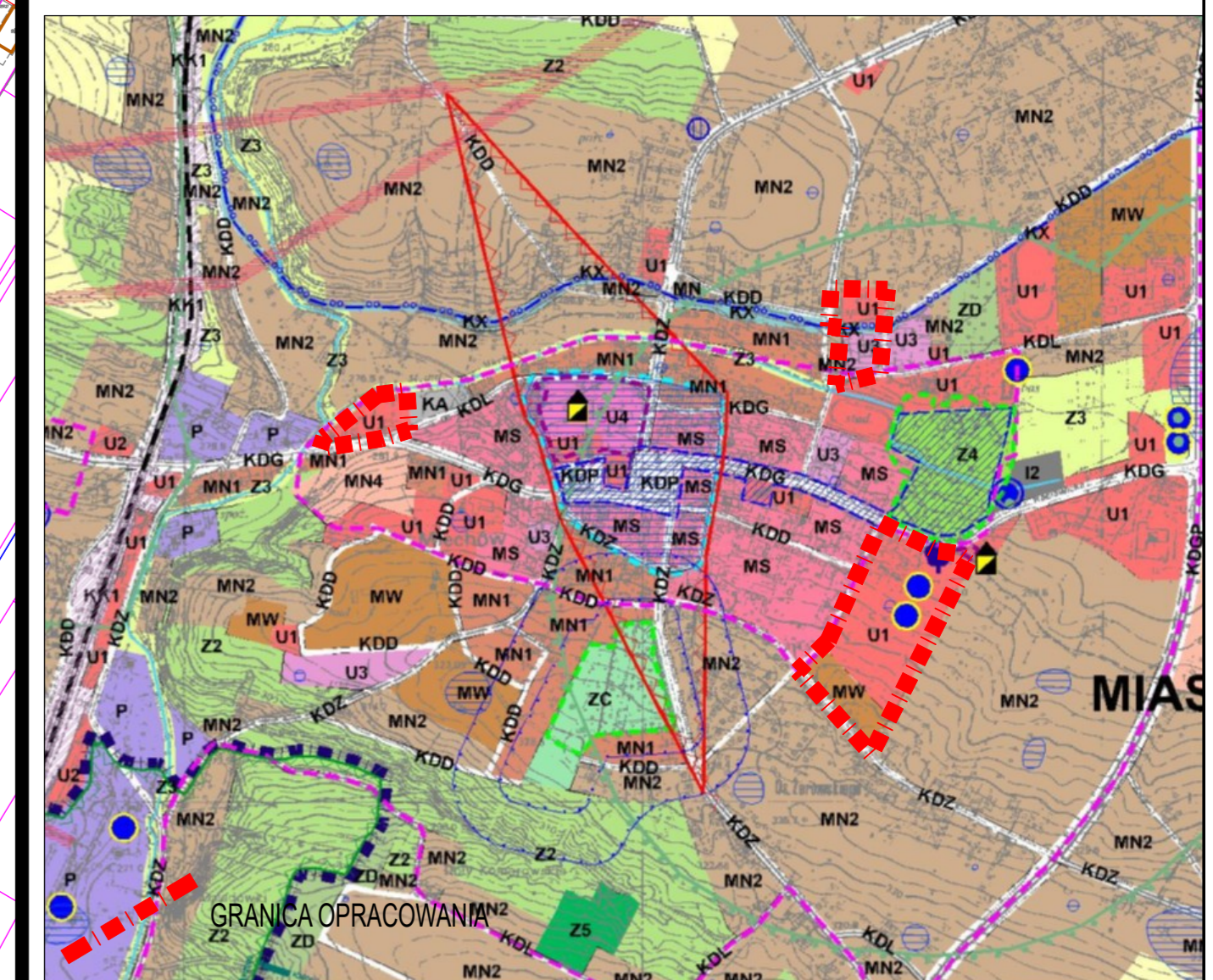
ZAŁĄCZNIK NR 1 DO UCHWAŁY RADY MIEJSKIEJ W MIECHOWIE NR Z DNIA SKALA 1:2000



OZNACZENIA

	GRANICA OPRACOWANIA
	LINE ROZGRANICZAJĄCE TERENY O RÓŻNYM PRZEZNACZENIU LUB RÓŻNYCH ZASADACH ZAGOSPODAROWANIA
	NIEPRZEKRACZALNA LINIA ZABUDOWY
	SYMBOL TERENÓW O RÓŻNYM PRZEZNACZENIU LUB RÓŻNYCH ZASADACH ZAGOSPODAROWANIA
	MN - TERENY ZABUDOWY MIESZKANIOWEJ JEDNORODZINNEJ
	MW - TERENY ZABUDOWY MIESZKANIOWEJ WIELORODZINNEJ
	UP - TERENY ZABUDOWY USŁUGOWEJ - USŁUG PUBLICZNYCH
	UOK - TERENY ZABUDOWY USŁUGOWEJ - USŁUGI KOMUNIKACJI
	US - TERENY ZABUDOWY USŁUGOWEJ - USŁUGI SPORTU I REKREACJI
	KG - TERENY GARAŻY
	ZD - OGRODY DZIAŁKOWE
	KDD - TERENY DRÓG PUBLICZNYCH - DRUGI DOJAZDOWE
	POMNIK PRZYRODY
	ZEWIDENCJONOWANE STANOWISKA ARCHEOLOGICZNE
	OBIEKTY OBJĘTE OCHRONĄ KONSERWATORSKĄ NA MOCY PLANU MIEJSCOWEGO, WPISANE DO GMINNEJ EWIDENCJI ZABYTKÓW
	STREFA LOKALNYCH PODTOPIEŃ

WYRYS ZE ZMIANY STUDIUM UWARUNKOWAŃ I KIERUNKÓW ZAGOSPODAROWANIA PRZESTRZENNEGO GMINY I MIASTA MIECHÓW



	TERENY ZABUDOWY MIESZKANIOWEJ JEDNORODZINNEJ
	TERENY ZABUDOWY MIESZKANIOWEJ WIELORODZINNEJ
	TERENY USŁUG
	TERENY USŁUG OŚMIĄTY